












LEGENDA

-  Solo urbano parcialmente urbanizado
- UIE** UNIDADES DE INTERVENÇÃO ESPECIAL
- UIE 10** Praia Formosa
- UNI. OPERATIVAS DE PLANEAMENTO E GESTÃO**
- UOPG 04** Frente de Mar Poente
- UOPG 11** São Martinho

REDE VIÁRIA

- REDE VIÁRIA EXISTENTE**
-  Rede Estruturante Primária de nível/desnivelada
-  Rede Estruturante Secundária de nível/desnivelada
-  Rede Local de nível/desnivelada
-  Túneis
- REDE VIÁRIA PREVISTA**
-  Rede Estruturante Primária de nível/desnivelada
-  Rede Estruturante Secundária de nível/desnivelada
-  Rede Local de nível/desnivelada
-  Túneis



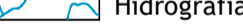

LIMITES ADMINISTRATIVOS


-  Limite de concelho
-  Limite de freguesia

OUTROS LIMITES

-  Perímetro urbano

CARTOGRAFIA BASE

-  Marcos geodésicos
-  Altimetria
-  Hidrografia
-  Edificado

 Limite da Unidade de Execução - 134 258 m2



**UNIDADE DE EXECUÇÃO
DA PRAIA FORMOSA**
a requalificação do espaço público

<p>Peça Desenhada</p> <p>Ordenamento III</p>	<p>Nº</p> <p>05</p>	<p>Fase</p> <p>Discussão Pública</p>
 <p>Planeamento e Ordenamento <small>Divisão de Planeamento Estratégico</small></p>	<p>Escala</p> <p>1:2000</p>	<p>Data</p> <p>JULHO 2023</p>
		<p>Norte</p> <p>↑</p>