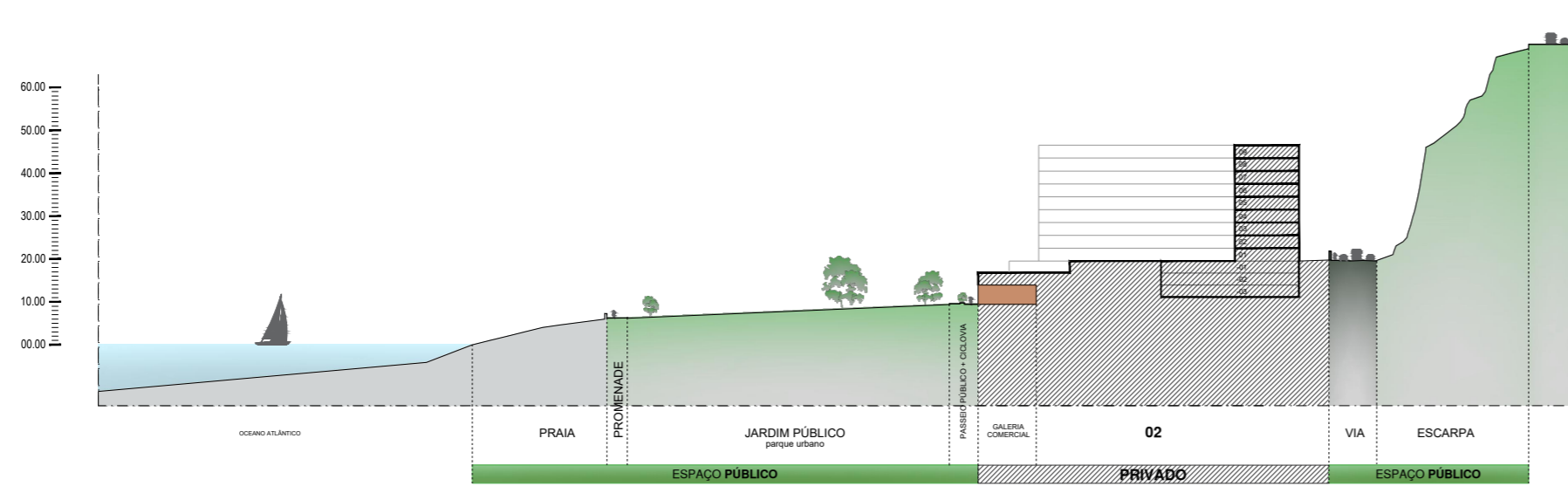
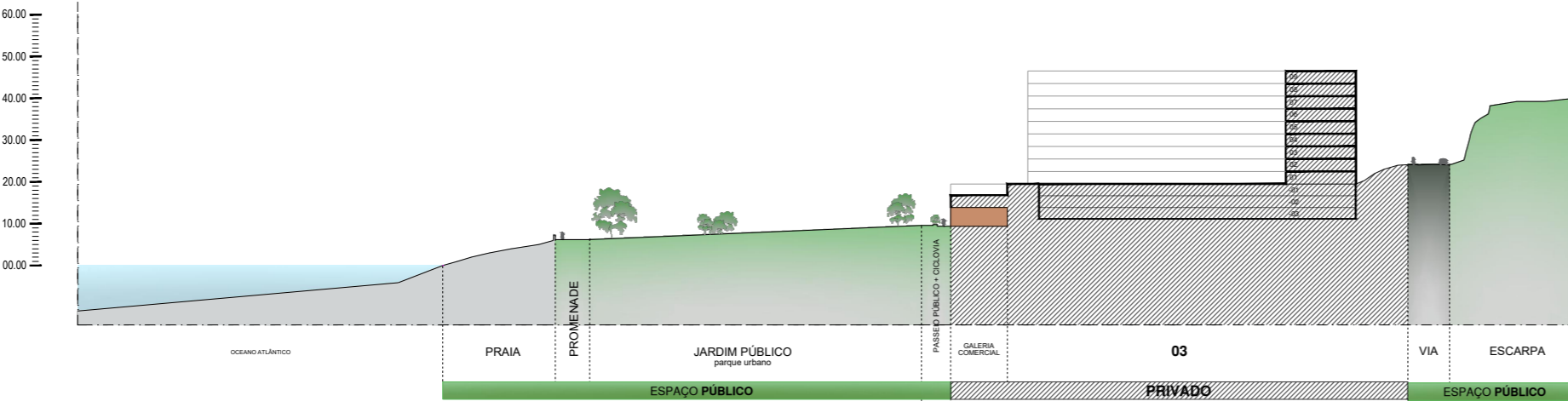


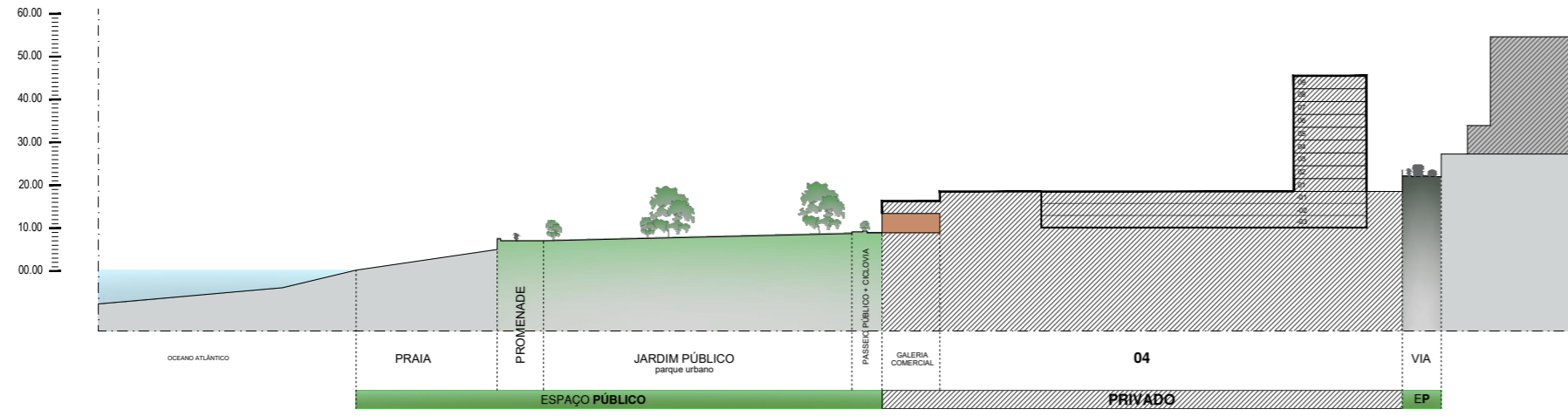
Perfil AA



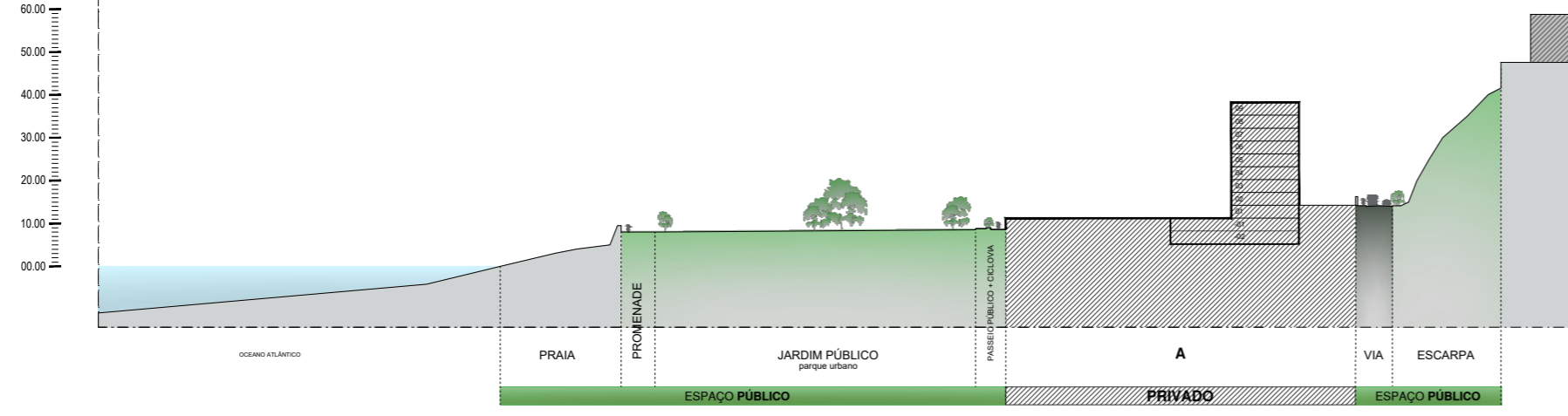
Perfil DD



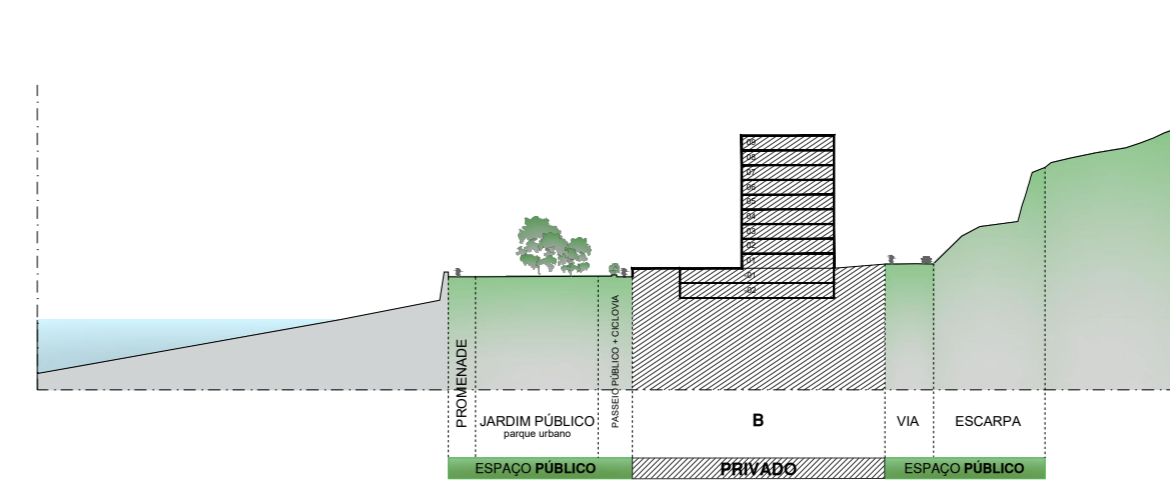
Perfil II



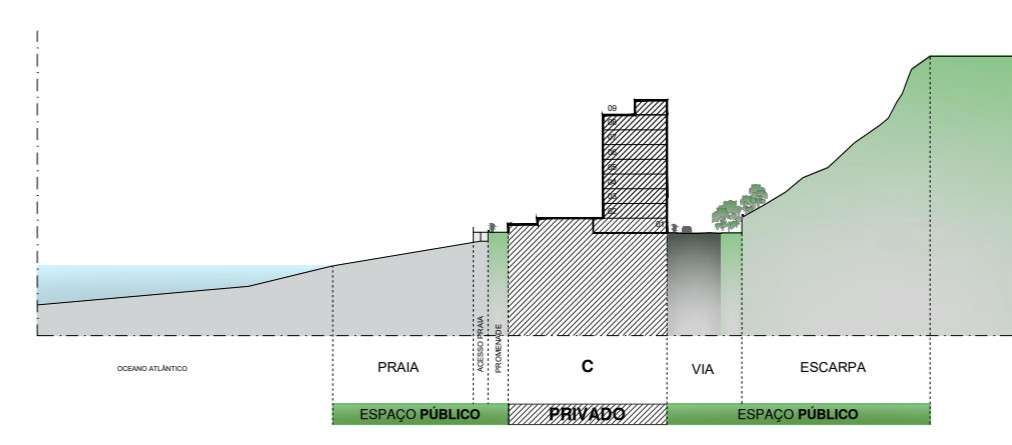
Perfil BB



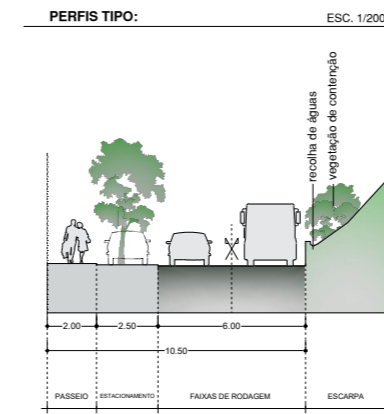
Perfil CC



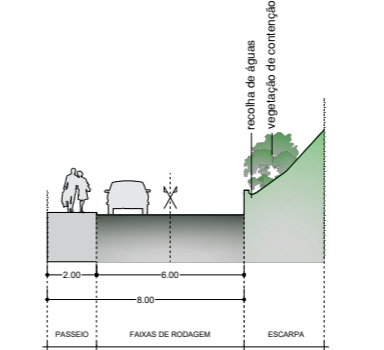
Perfil JJ



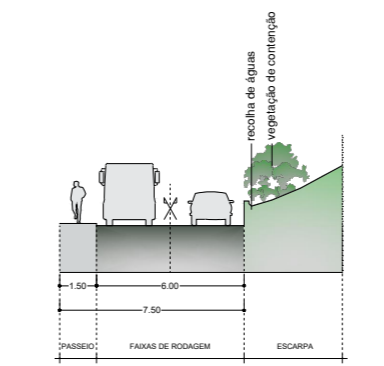
Perfil EE



Perfis Tipo



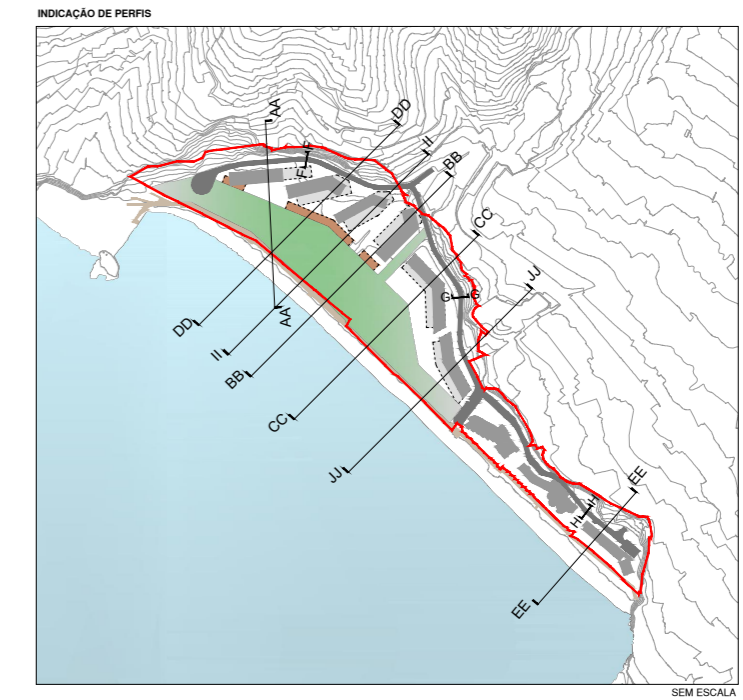
Perfil FF



Perfil GG



Perfil HH



**Legenda**  
 ■ ESPAÇO PÚBLICO  
 ■ ESPAÇO PRIVADO

**NOTA:**  
 Os perfis em exposição são apenas de caráter demonstrativo da operação urbanística em causa, da repartição entre o que é espaço público e espaço privado, da volumetria e da relação com o sítio e sua envolvente. Não têm qualquer valor vinculativo no que ao desenho urbano diz respeito.

 <p><b>UNIDADE DE EXECUÇÃO DA PRAIA FORMOSA</b> a requisição do espaço público</p>		
Peça Desenhada <p style="text-align: center;"><b>Perfis</b></p>	Nº <p style="text-align: center;"><b>10</b></p>	Fase <p style="text-align: center;"><b>Discussão Pública</b></p>
	Escala <p style="text-align: center;">1:1000</p>	Data <p style="text-align: center;">JULHO 2023</p>
Divisão de Planeamento e Ordenamento Divisão de Planeamento Estratégico		Norte 